

Nevers

224 contributions



PLUTÔT DÉFAVORABLE



RESSENTI GLOBAL



SÉCURITÉ



CONFORT



EFFORT DE LA VILLE



SERVICES STATIONNEMENT



EVOLUTION ET DONNÉES

Decize

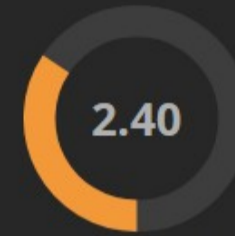
61 contributions



PLUTÔT DÉFAVORABLE



RESSENTI GLOBAL



SÉCURITÉ



CONFORT



EFFORT DE LA VILLE



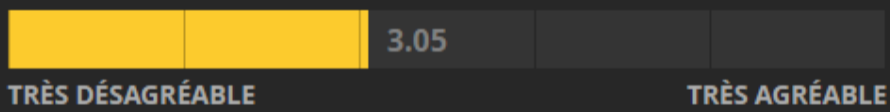
SERVICES STATIONNEMENT



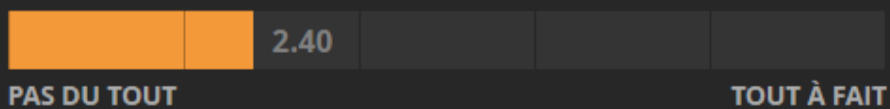
EVOLUTION ET DONNÉES

RESSENTI GLOBAL

Se déplacer à vélo dans votre ville est




Le réseau d'itinéraires cyclables me permet d'aller partout de façon rapide et directe



Selon moi les conflits entre les cyclistes et les piétons sont

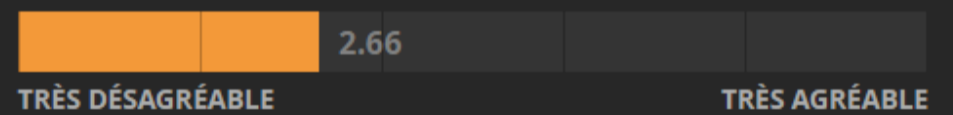


A vélo, les conducteurs des véhicules motorisés me respectent

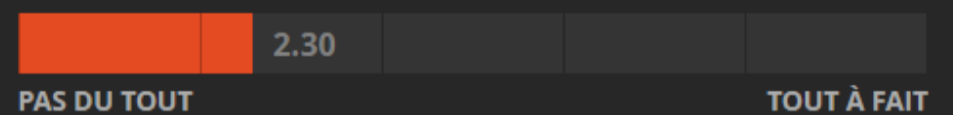


RESSENTI GLOBAL

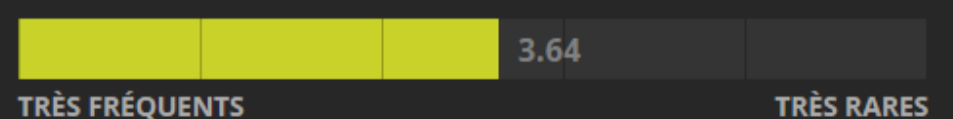
Se déplacer à vélo dans votre ville est



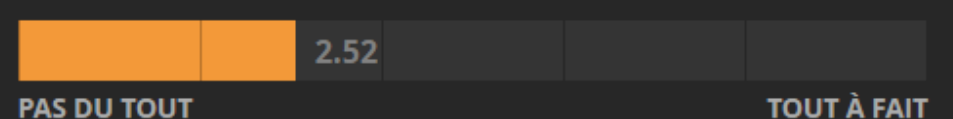
Le réseau d'itinéraires cyclables me permet d'aller partout de façon rapide et directe



Selon moi les conflits entre les cyclistes et les piétons sont

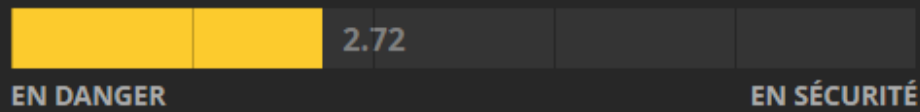


A vélo, les conducteurs des véhicules motorisés me respectent

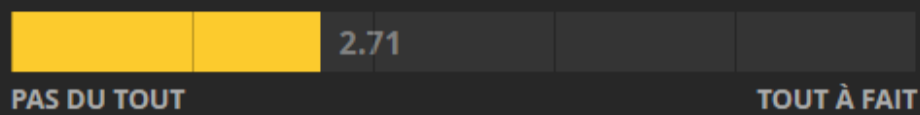


SÉCURITÉ

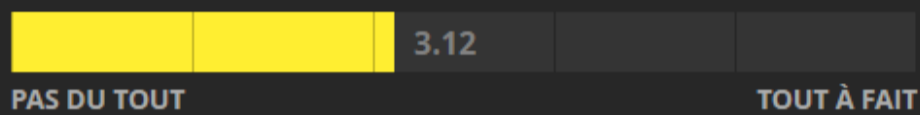
En général, quand je circule à vélo dans ma ville je me sens



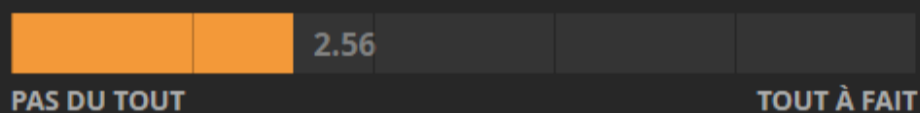
Je peux circuler à vélo en sécurité sur les grands axes



Je peux circuler à vélo en sécurité dans les rues résidentielles

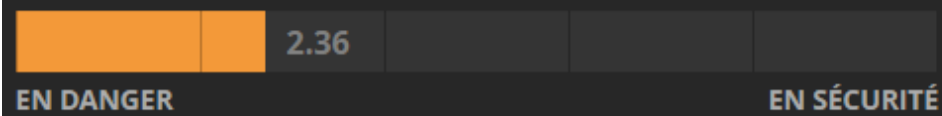


Je peux rejoindre à vélo en sécurité les communes voisines

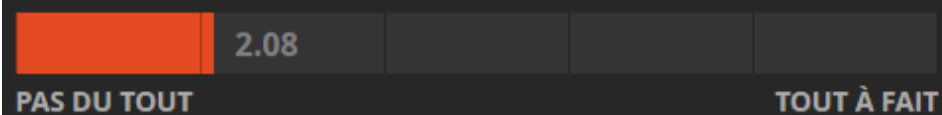


SÉCURITÉ

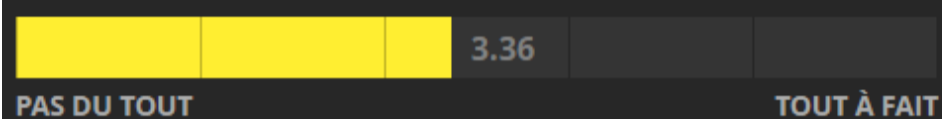
En général, quand je circule à vélo dans ma ville je me sens




Je peux circuler à vélo en sécurité sur les grands axes



Je peux circuler à vélo en sécurité dans les rues résidentielles




Je peux rejoindre à vélo en sécurité les communes voisines

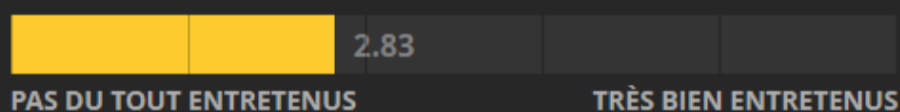


CONFORT

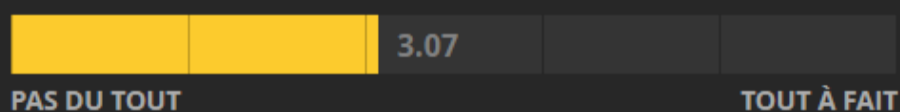
Selon moi, les itinéraires cyclables sont




Selon moi, les itinéraires cyclables sont



Selon moi, il y a des panneaux d'indications de directions pour les vélos




Lors de travaux sur les itinéraires cyclables, une solution alternative sûre est proposée

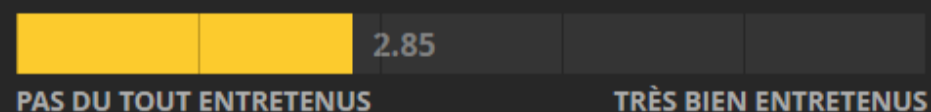


CONFORT

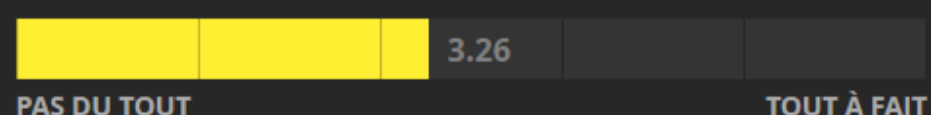
Selon moi, les itinéraires cyclables sont




Selon moi, les itinéraires cyclables sont



Selon moi, il y a des panneaux d'indications de directions pour les vélos

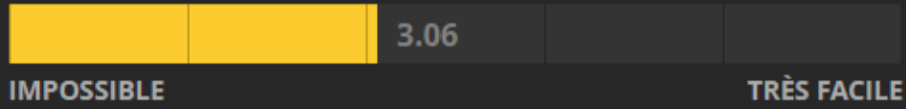


Lors de travaux sur les itinéraires cyclables, une solution alternative sûre est proposée

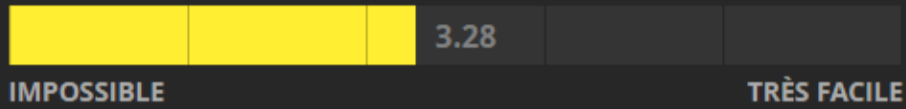


SERVICES STATIONNEMENT

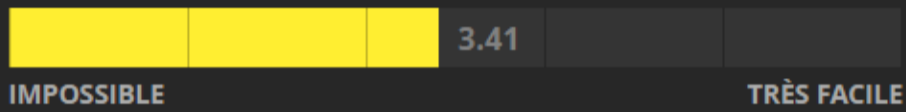
Trouver un stationnement vélo adapté à mon besoin (durée, sécurité...) est



Stationner son vélo en gare ou à une station de transports en commun est



Louer un vélo pour quelques heures ou pour plusieurs mois est

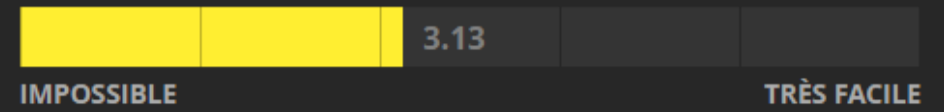


Trouver un magasin/atelier de réparation vélo est

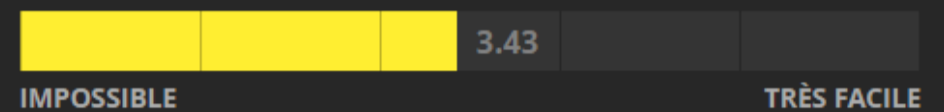


SERVICES STATIONNEMENT

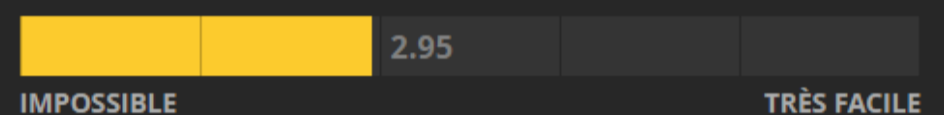
Trouver un stationnement vélo adapté à mon besoin (durée, sécurité...) est



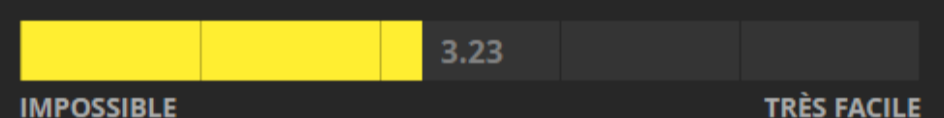
Stationner son vélo en gare ou à une station de transports en commun est



Louer un vélo pour quelques heures ou pour plusieurs mois est

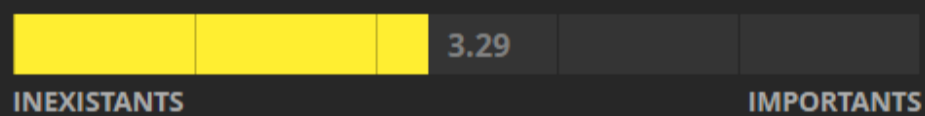


Trouver un magasin/atelier de réparation vélo est

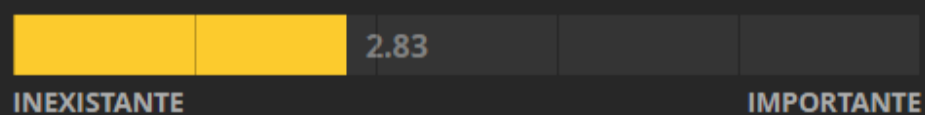


EFFORT DE LA VILLE

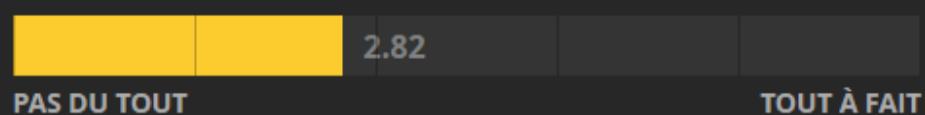
Selon moi, les efforts faits en faveur du vélo par la ville sont




La communication en faveur des déplacements à vélo est



Selon moi, la mairie est à l'écoute des besoins des usagers du vélo

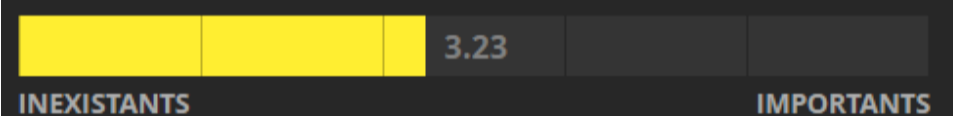


Selon moi, le stationnement des véhicules motorisés sur les itinéraires cyclables est

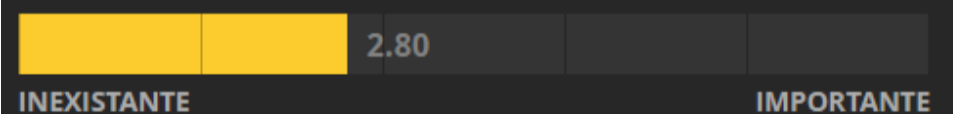


EFFORT DE LA VILLE

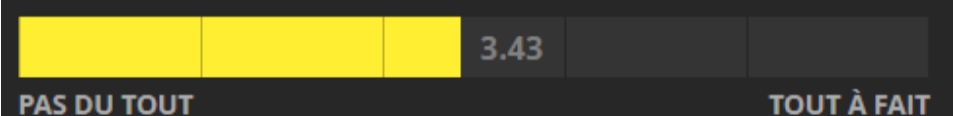
Selon moi, les efforts faits en faveur du vélo par la ville sont



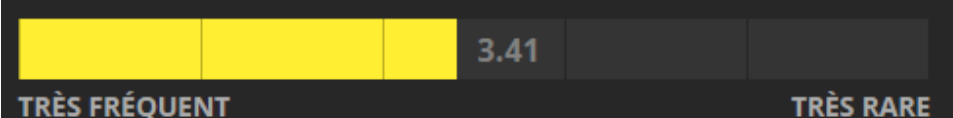
La communication en faveur des déplacements à vélo est



Selon moi, la mairie est à l'écoute des besoins des usagers du vélo



Selon moi, le stationnement des véhicules motorisés sur les itinéraires cyclables est



EVOLUTION ET DONNÉES

Evolution de la situation depuis 2 ans

+22%

DÉGRADÉE IDENTIQUE AMÉLIORÉE

Données Cartographiques

Affichez les 3 principaux points noirs ou tronçons prioritaires, ou ouvrez l'application Carto pour cette commune.



Points
noirs



Tronçons



Carto

Fiches de synthèses

Consultez et comparez les résultats synthétiques.

Résultats détaillés

Consultez les résultats détaillés sur Tableau



2017



2019

Opendata

Téléchargez l'intégralité des données de cette commune.



Télécharger

EVOLUTION ET DONNÉES

Evolution de la situation depuis 2 ans

+20%

DÉGRADÉE IDENTIQUE AMÉLIORÉE

Données Cartographiques

Affichez les 3 principaux points noirs ou tronçons prioritaires, ou ouvrez l'application Carto pour cette commune.



Points
noirs



Tronçons



Carto

Fiches de synthèses

Consultez et comparez les résultats synthétiques.



2017



2019

Résultats détaillés

Consultez les résultats détaillés sur Tableau



2017



2019

Opendata

Téléchargez l'intégralité des données de cette commune.



Télécharger